












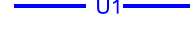






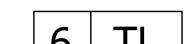


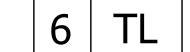
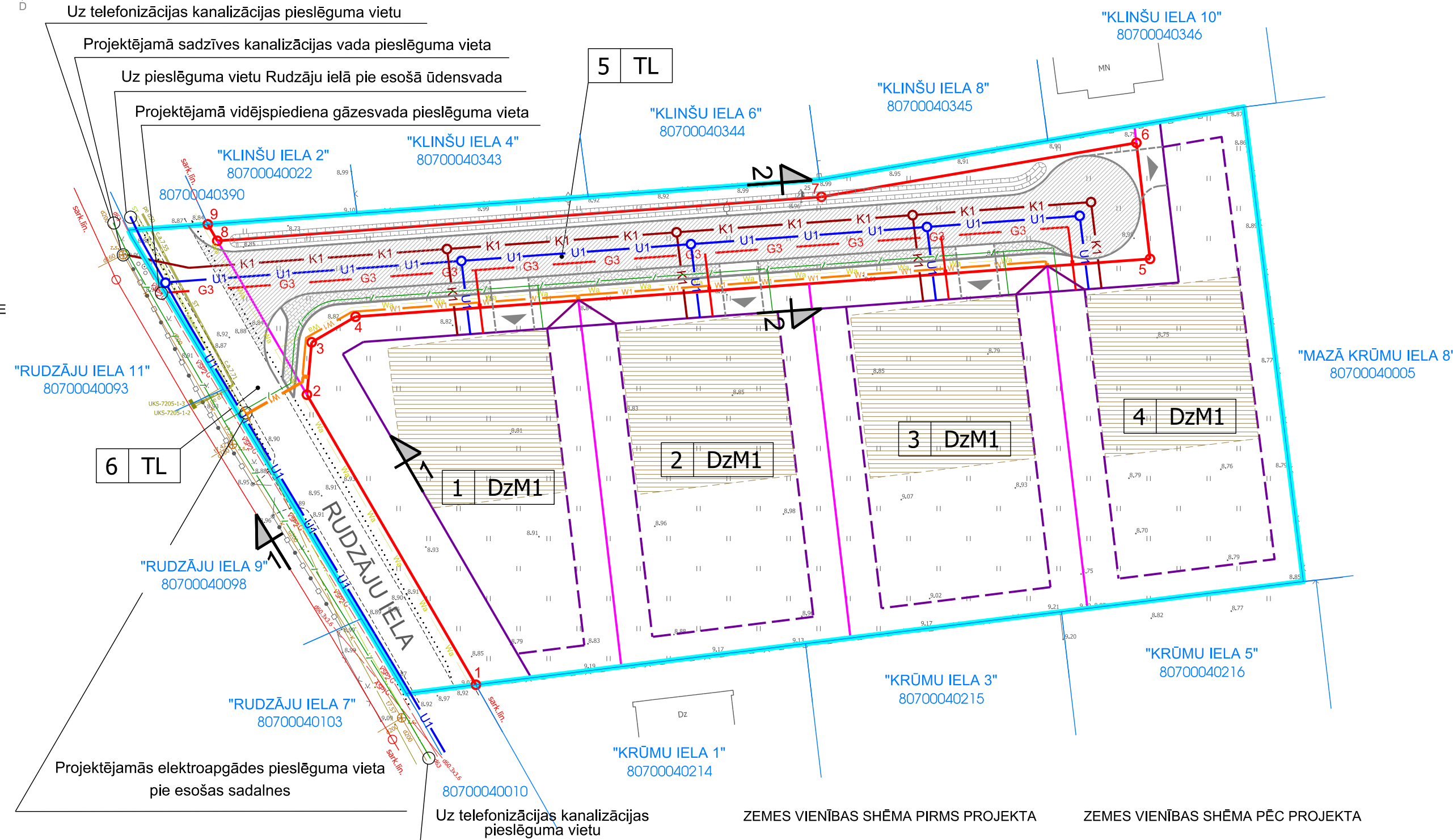
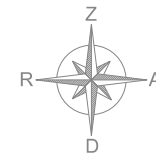


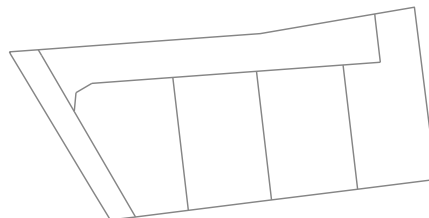

APZĪMĒJUMI:

-  DETĀLPLĀNOJUMA ROBEŽA
-  ZEMES VIENĪBU ROBEŽA
-  PROJEKTĒJAMA ZEMES VIENĪBAS ROBEŽA
-  ESOŠĀ SARKANĀ LĪNIJA (7312030100)
-  PROJEKTĒTĀ SARKANĀ LĪNIJA/
PROJEKTĒTO SARKANO LĪNIJU PAGRIEZIENA PUNKTS
-  PROJEKTĒJAMĀ BŪVLAIDES LĪNIJA
-  PROJEKTĒJAMĀ APBŪVES LĪNIJA
-  ESOŠS 20 kV ELEKTROKABELIS
-  ESOŠĀ 0,4 kV ELEKTROPĀRVADES KABEĻLĪNIJA/ SADALNE
-  PROJEKTĒJAMĀ 0,4 kV KABEĻLĪNIJA/ SADALNE
-  PROJEKTĒJAMĀ LIETOTĀJA KABEĻLĪNIJA
-  PROJEKTĒJAMĀ ĀRĒJA APGAISMOJUMA KABEĻLĪNIJA
-  ESOŠS VIDĒJSPIEDIENA GĀZESVADS
-  PROJEKTĒJAMS VIDĒJSPIEDIENA GĀZESVADS/
GĀZES SPIEDIENA REGULĒŠANAS- UZSKAITES IEKĀRTA
-  ESOŠS PAŠTECES SADZĪVES KANALIZĀCIJAS VADS
-  PROJEKTĒJAMĀS SADZĪVES KANALIZĀCIJAS VADS
-  PROJEKTĒJAMĀS ŪDENSVADS
-  PROJEKTĒJAMĀ TELEFONIZĀCIJAS KANALIZĀCIJA
-  ESOŠĀ BRAUKTUVE (RUDZĀJU IELA)
-  PLĀNOTĀ BRAUKTUVE
-  PLĀNOTĀ GĀJĒJU IETVE
-  PLĀNOTĀS NOBRAUKTUVES (ORIENTĒJOŠI)
-  ORIENTĒJOŠĀ APBŪVES IZVIETOJUMA VIETA
-  PROJEKTĒJAMĀS ZEMES VIENĪBAS KĀRTAS NUMURS
PROJEKTĒJAMĀS ZEMES VIENĪBAS FUNKCIONĀLAIS ZONĒJUMS



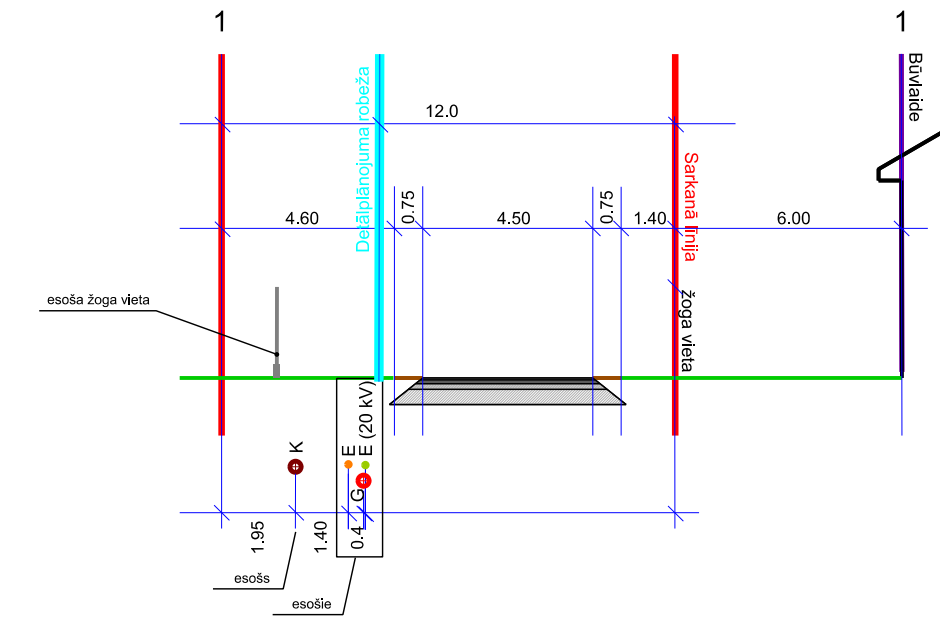
ZEMES VIENĪBAS SHĒMA PIRMS PROJEKTA

ZEMES VIENĪBAS SHĒMA PĒC PROJEKTA

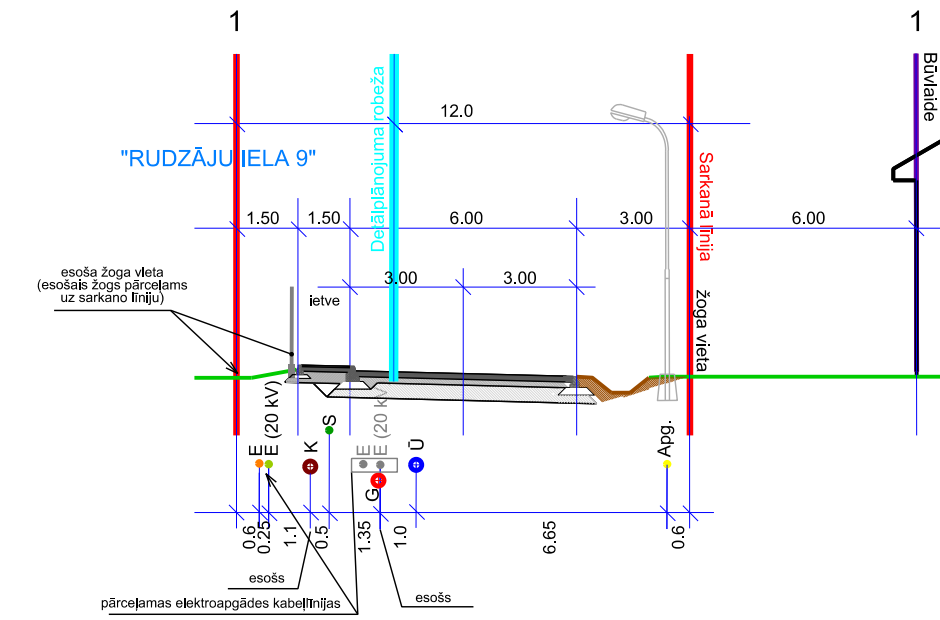


IELU ŠĶĒRSPROFILI

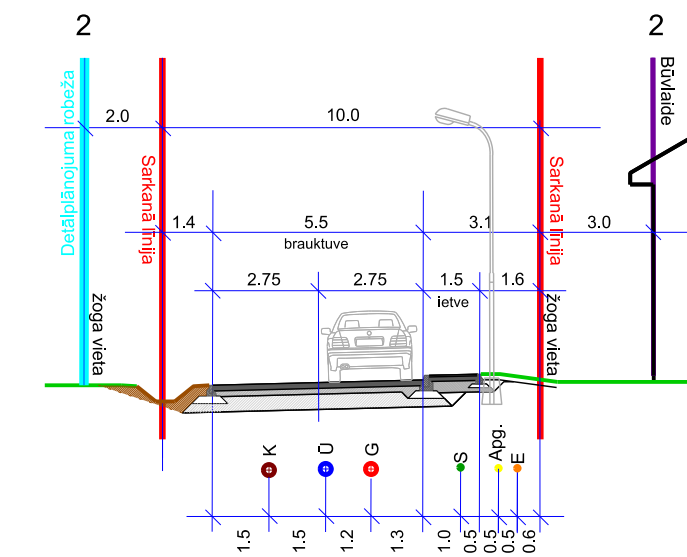
ESOŠAIS RUDZĀJU IELAS ŠĶĒRSPROFILS




PLĀNOTAIS RUDZĀJU IELAS ŠĶĒRSPROFILS



PLĀNOTĀS IELAS ŠĶĒRSPROFILS



- Topogrāfiskā plāna piezīme:
- Koordinātu sistēma LKS 92TM, mēroga koeficients 0,999601.
 - Latvijas normālo augstumu sistēma (LAS-2000,5)
 - Uzmērīšanā izmantoti ar LatPos korekcijām RTK režīmā noteiktie atbalstpunkti. Par bāzes staciju izmantots LGIA "Latpos" GPS tīkla punkts "Agentura". X=309093.595 Y=504631.315 H=21.05.
 - Nekustamā īpašuma kadastra kartes dati uz 13.11.2020. Dati iegūti portālā www.kadastrs.lv (datnes 3060855.edoc). Saskaņā ar VZD sniegto informāciju zemes vienību robežas ir attēlotas atbilstoši zemes kadastrālās uzmērīšanas un vietējā ģeodēziskā tīkla precizitātei un var nesakrist ar situāciju plānā.
 - Topogrāfiskie apzīmējumi attēloti atbilstoši 2012.g. MK not. Nr. 281-1. pielik. 6. Plānšetei: 4311-23-11.1 un 4311-23-11.2.
 - Ielu sarkanās līnijas attēlotas atbilstoši pašvaldības teritorijas plānojumam.
 - Uzmērīšana 0,68 ha platībā veikta 2020. gada 13. novembrī.

<p>PROJEKTS: ĶEKAVAS NOVADA, RĀMAVAS CIEMA NEKUSTAMĀ ĪPAŠUMA "OLEKTES" ZEMES VIENĪBAS AR KADASTRA APZĪMĒJUMU 80700040011 DETĀLPLĀNOJUMS</p>			
<p>PASŪTĪTĀJS: SIA "RD MEDIA"</p>			
<p>IZSTRĀDĀTĀJS:</p>  <p>SIA "Reģionālie projekti" Rūpniecības iela 32b- 502, Rīga Tālr.: +371 67320809 e-pasts: birojs@rp.lv</p>			
		Datums	Paraksts
Projekta vadītājs	T. Skuja		
Grāfisko daļu izstrādāja	I.Narbutis		
<p>PLĀNOTO INŽENIERBŪVJU PLĀNS</p> <p>GRAFISKĀ DAĻA IZSTRĀDĀTA MĒROGĀ 1:500</p>		LAPA 3	LAPAS 4